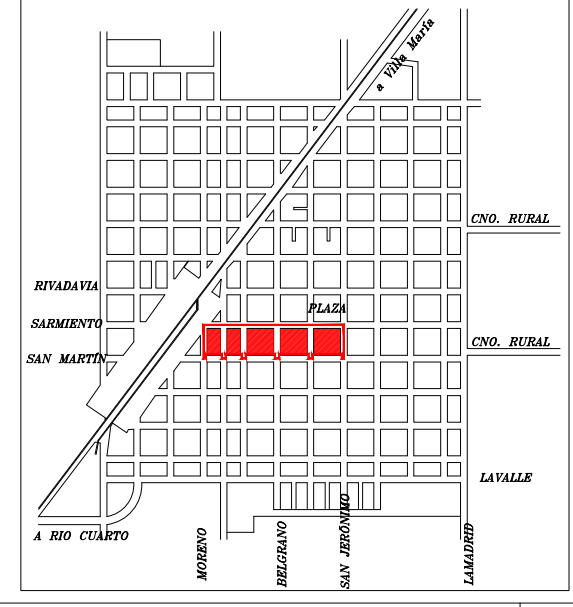

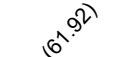
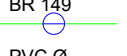
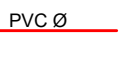

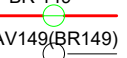




NOTA: Las cotas de intradós en Bocas de Registro existentes, deberán verificarse en base a los puntos fijos existentes colocados en la Etapa 1ra de las Redes cloacales

CROQUIS DE UBICACIÓN



REFERENCIAS

-  OBRA A EJECUTAR EN TERCERA ETAPA
-  (61.92) Cotas de terreno
-  BR 149 Boca de Registro ejecutada
-  PVC Ø Cañería Colectora ejecutada:
-  PVC Ø Cañería Colectora a ejecutar:
- Cañería PVC cloacal Ø160mm..... 1.172 metros
- Cañería PVC cloacal Ø200mm..... 0 metros
- Cañería PVC cloacal Ø250mm..... 0 metros
-  BR 149 Boca de Registro a ejecutar..... 8 ud
-  BAV149(BR149) Boca de Limpieza y Ventilación..... 0 ud
-  Boca de Registro Empalme a Cloaca Máxima

Luis Enrique ALBERTI
Ingeniero Civil
MP. 1075

Fecha: 2023.01.12
14:01:55
-03'00'

MUNICIPALIDAD DE LAS PERDICES



PROYECTO: REDES COLECTORAS CLOCALES

OBRA: SEGUNDA ETAPA "REDES COLECTORAS CLOCALES"		PLANO Nro
3ra ETAPA (MZ 105-51-52-53)		0 0 1/03
LOCALIDAD LAS PERDICES, PCIA. CBA.		Localidad
- MUNICIPALIDAD DE LAS PERDICES -		LAS PERDICES PCIA.CÓRDOBA
PLANO: PROYECTO Y UBICACIÓN DE OBRAS A EJECUTAR EN TERCERA ETAPA		
TOPOGRAFIA: Proyecto 2006 - MLP	ESCALA: 1:1250	FECHA:ENERO DE 2023
ANTECEDENTES: Proyecto 2006 - MLP		
PROYECTO: Ing. Juan Carlos SOLA		
ADAPTACIÓN DE PROYECTO: ING. LUIS ALBERTI		

INFORMACIÓN CONFIDENCIAL
 PROHIBIDA SU DIVULGACIÓN
 Ingeniería de Proyectos y Servicios se reserva la propiedad de este diseño y por lo tanto no puede ser reproducido o cedido a terceros sin su autorización escrita.